



eurorando

Andalucía 2011



Bienvenida – Welcome Willkommen – Bienvenue



España, y en especial Andalucía, se prepara con gran ilusión para recibir a los senderistas de toda Europa que quieran acercarse a nuestra tierra. Los caminos tradicionales por los que ha transitado la historia andaluza se ponen a disposición del Euroorando 2011.

Andalucía y España se esforzarán para que todos los senderistas que nos visiten disfruten de los valores medioambientales del territorio, puedan recorrer los caminos milenarios del sur de Europa, sientan las emociones de viejas rutas marcadas por el sol y el agua, y puedan revivir los sueños de convivencia y concordia del antiguo reino de al-Andalus.

Para la Federación Andaluza de Montañismo, el Euroorando 2011 es el gran evento del senderismo, en el que miles de senderistas acudirán al llamamiento que la ERA hace para celebrar en su tercera edición el año europeo del senderismo. En esta ocasión, bajo el eslogan 'Caminos y aguas, fuente de salud, cultura y vida', una co-

rriente humana de senderistas andará por toda Europa para proclamar la importancia que en nuestra cultura han tenido los caminos y el agua.

Desde octubre de 2010 hasta septiembre de 2011, los senderos europeos se convertirán en una gran instalación deportiva de 60.000 kilómetros por donde se desplazarán miles de senderistas hacia las provincias andaluzas. Una organización de cientos de personas estará a tu servicio para que disfrutes de una experiencia inolvidable en las montañas del sur, en los senderos del sol.

¡Bienvenidos al
Euroorando Andalucía 2011!



David Beltrán
Presidente de la Federación
Andaluza de Montañismo



EURORANDO 2011

La próxima gran cita del senderismo europeo va a tener lugar en España, en nuestra querida Andalucía de la mano del Gobierno autonómico andaluz y de la Federación Andaluza de Montañismo (FAM). La ERA, como federación internacional que acoge a todos los senderistas europeos, ha tenido a bien concedernos a los senderistas españoles la organización de esta gran manifestación festiva que reúne a millares de practicantes procedentes de todos los rincones de Europa.

Después de dos ediciones, la primera en Estrasburgo (Francia) en 2001 y la segunda en Ceske Budejovice (República Checa) en 2006, la gran cita senderista se traslada al sur de Europa en el 2011. Todos los senderistas españoles nos sentimos honrados de que la ERA nos haya confiado la responsabilidad de este evento, que representa un reto importante para todos nosotros y que esperamos constituya un gran éxito de organización y asistencia. Desde la FEDME estamos completamente seguros de que la FAM, dada su gran actividad y experiencia en los temas senderistas, dejará muy alto el listón de calidad en este Eurorando 2011.

El senderismo es probablemente la modalidad deportiva con más proyección de futuro en el conjunto de los deportes de montaña que acoge la FEDME. El gran colectivo de practicantes en España crece año tras año y la red de senderos españoles homologados conforma un mapa de posibilidades en el que cualquier persona encuentra la respuesta adecuada a sus gustos y posibilidades. Si a esta afirmación unimos el hecho de que para practicar senderismo únicamente se necesita una forma física normal, una equipación sencilla, ganas de andar y sensibilidad ante las maravillas que nos ofrece el medio natural, obtenemos la combinación perfecta que une deporte y cultura en una actividad accesible a cualquier ciudadano y que deviene sumamente agradecida.


El Eurorando 2011 representa la unión de todos los senderistas europeos, el deseo de conocer nuevos lugares y de intercambiar experiencias en el marco de una gran fiesta que debe servir también para plantearse nuevos retos de futuro y para concienciar a la sociedad y a las administraciones europeas de la importancia y trascendencia de una actividad deportiva que educa, que potencia el asociacionismo sin fronteras y que es escrupulosamente respetuoso con el entorno natural.

Nuestros buenos amigos andaluces nos esperan. Todos debemos colaborar para dejar bien alto el pabellón español participando en todas las actividades que se organicen como preámbulo de la gran cita y actuando como anfitriones del resto de senderistas europeos, que sin lugar a dudas nos visitarán. La hospitalidad andaluza en particular y la española en general está fuera de toda duda.

Buen Eurorando 2011 para todos.

Joan Garrigós

Presidente de la Federación Española de Deportes de Montaña y Escalada (FEDME)



Bienvenida – Welcome – Willkommen – Bienvenue



Queridos senderistas:

La Asociación Europea de Senderismo organizó el primer EURORANDO en el año 2001. Este evento discurre por todos los rincones de Europa caminado por once rutas europeas. En el 2006, el EURORANDO se celebró en la ciudad de Bohemia del Sur, República Checa con importante proyección internacional.

En 2011 llega a Andalucía el tercer EURORANDO. Entre el mes de octubre del 2010 y octubre del 2011, senderistas de toda Europa van a recorrer el viejo continente a través de innumerables senderos bajo el lema 'Caminos y agua'.

El agua es uno de los elementos de la naturaleza que no tiene fronteras. No solamente se trata de un recurso de vida, sino también, de energía y de circulación. El caminante se la puede encontrar en la superficie de un lago, un río, un glaciar. Tenemos que ser conscientes de su valor estratégico y protegerla contra la contaminación. El cambio climático podría ocasionar escasez de agua, recurso esencial a la vida. Sin agua no hay vida, cultura y salud.

A lo largo de los caminos, en los pequeños y grandes encuentros nacionales, los participantes recogerán agua y la trasladarán como un símbolo de solidaridad de los caminantes europeos a la ceremonia de clausura, que tendrá lugar en la Alhambra de Granada en octubre del 2011.

Desde su fundación en 1969, el ERA ha establecido una red de senderos muy amplia que conectan todos los países de Europa, dando la posibilidad a los senderistas de encontrarse más allá de sus fronteras. Hoy en día, todos somos conscientes de la importancia de cuidar el medioambiente y de las emisiones de CO2. La ERA quiere resaltar estos argumentos y mostrar que existen otras vías además de las autopistas para reunir a la gente.

Queremos demostrar que los senderistas son usuarios responsables de la naturaleza; gente que se preocupa por el medio ambiente sin dejar huellas al llegar al fin de sus caminos.

Durante la semana de clausura en Andalucía, los caminantes no sólo tendrán la oportunidad de encontrarse en un marco encantador, sino que también podrán conocer a nueva gente y compartir experiencias relacionadas con sus expediciones realizadas en innumerables países.

Para mí, es muy importante que cada senderista que participe en un camino del EURORANDO sienta que es parte del Gran Sendero Paneuropeo que reúne a miles de caminantes de todas las partes del continente. Reforzar el entendimiento mutuo entre las personas es uno de los principales objetivos de ERA.

Por tanto os invito a recorrer muchos senderos, a conocer nueva gente y a cuidar la naturaleza; es decir, a disfrutar del EURORANDO2011.

¡Espero veros a todos en Andalucía en octubre de 2011!

Lis Nielsen, Presidenta de la ERA



Dear walkers

The European Ramblers' Association arranged the first Euroorando in 2001 in form of a stellar relay walk along the 11 footpaths from all corners of Europe. In 2006, EURORANDO was celebrated as a big international gathering in South Bohemia, Czech Republic. Now it is time for the 3rd EURORANDO.

Walkers from all over Europe will, from October 2010 to October 2011, under the theme 'Footpaths and Water', criss-cross the grand nature of Europe on innumerable walks.

Water is a life-giving element that knows no borders. It is a spring of life, but also a traffic way and a source of energy. It meets every walker, for instance in the form of a lake, a river, a glacier. People must treat it consciously and protect it against pollution. Water can become a scarce commodity due to climate changes, it is essential to life. Water rises in springs. Without water, there is no life, no culture, no health.

On their walks and on the smaller or bigger national events, participants will collect water and let it flow together as a symbol of European walkers unity at the closing ceremony in the Alhambra in Granada, Andalusia, Spain in October 2011.

ERA has since its founding in 1969 established a network of long-distance paths connecting the European countries, thus giving the walkers the possibility to meet over the borders. Today, where we have learned we must care about the climate and CO2 emissions. ERA wants to highlight the E-paths and show that there are other means to connect people and places than just motorways.

We want to show that walkers are responsible users of nature; they are people who care for the environment and leave nothing more than their footprints after a walk.

At the closing week in Andalusia, walkers will not only get the opportunity to meet in beautiful surroundings; they will also make new friends and have the chance to exchange experiences and possibilities about walking in the different countries.

For me, it is very important that every single walker who participates in an EURORANDO walk has the feeling of being part of the great Pan-European walk together with thousands of other walkers from all over Europe. Strengthening mutual understanding between peoples and individuals is one of ERA's important aims.

So -make a lot of walks, get new friends, take care of our nature- enjoy the Euroorando 2011.

Hope to see you in Andalusie in October 2011!

Lis Nielsen, ERA President

Año del senderismo europeo

- Caminos y Agua: fuentes de cultura, salud y vida.
- Los caminos del sur, los senderos del sol.



El Euroorando en Andalucía 3 de octubre 2010 - 2 de octubre de 2011

Las ocho provincias andaluzas se volcarán con el Euroorando 2011 a través de un amplio programa actividades, cuyo eje central será la difusión del valor del agua como fuente de cultura, salud y vida. El evento comenzará el 3 de octubre en Antequera con un acto de inauguración en el que entrará en vigor el Pasaporte Oficial de los senderistas, bajo la denominación Euroorando 2011 (pasaporte, passport, paß, passeport).

A partir de este momento se realizarán encuentros y celebraciones que culminarán en cada provincia con un Acto Central, donde cada provincia se hermanará con regiones, países vecinos y colectivos de residentes en naciones europeas. Tales eventos se harán en lugares de notable iden-

idad del legado andalusí y con rico patrimonio histórico, procurando en su caso la coincidencia con un tramo de sendero europeo (E-4, E-9, E-7).

El Euroorando 2011 celebrará 52 actos oficiales distribuidos entre las ocho provincias andaluzas.

Como mínimo habrá seis actos por provincia, que serán los siguientes:

- Día del Euroorando Provincial
- Subida a la 'cumbre techo' de cada provincia
- Recorrido de un tramo por sendero europeo
- Tránsito por un sendero en espacio protegido de cada provincia, con el agua como protagonista.
- Marcha por senderos urbanos de grandes capitales andaluzas
- Marchas de Travesía de la Copa Andaluza

Hermandamiento

El Acto Central, que también se denominará **Día del Euroorando de la provincia**, remarcará los hermandamientos de cada zona.

- **Día del Euroorando Onubense**
Hermandamiento con los senderistas de Portugal.
- **Día del Euroorando Gaditano**
Hermandamiento con los pueblos de África en Tarifa.

- **Día del Euroorando Sevillano**
Hermandamiento con los senderistas extremeños.

- **Día del Euroorando Cordobés**
Hermandamiento con los pueblos y comunidades del camino mudéjar o Ruta de la Plata.

- **Día del Euroorando Jienense**
Hermandamiento con los senderistas castellano manchegos.

- **Día del Euroorando Almeriense**
Hermandamiento con los pueblos y países del Mediterráneo.

- **Día de Euroorando Granadino**
Hermandamiento con los residentes iberoamericanos y estudiantes del programa Erasmus.

- **Día del Euroorando Malagueño**
Hermandamiento con los residentes y turistas de países europeos.

Acto inaugural Antequera – 3 de octubre de 2010



..... Programa

- 9 horas. Comienzo de las 8 rutas oficiales desde diferentes lugares de El Torcal de Antequera.
- 10 horas. Acto de inicio de la ruta institucional desde El Torcal de Antequera.
- 14 horas. Llegada de las diferentes rutas a la plaza de Castilla de Antequera.
- 14.30 horas. Acto protocolario de la inauguración del Euroorando en Andalucía, con intervenciones de las autoridades asistentes. Lectura del manifiesto en defensa de los caminos y aguas de Europa.
- 15 horas. Paella popular para todos los participantes en la histórica plaza de toros de Antequera (inaugurada en 1848).

Desde el 3 de octubre de 2010 hasta el 15 de octubre de 2011, los senderos europeos se convertirán en una gran instalación deportiva de 50.000 kilómetros por donde se desplazarán los senderistas que lleguen a las provincias andaluzas.

El acto de inauguración de Antequera es, por tanto, el primer paso de este largo caminar que es el evento deportivo europeo del Euroorando 2011. La ceremonia contará con una asistencia estimada de entre 800 y 1.000 senderistas llegados de todas las provincias andaluzas, bastantes comunidades autónomas y países europeos.

Tienen confirmada la presencia el presidente de la Federación Española de Deportes de Montaña, Joan Garrigós, y miembros de su Junta Directiva, así como de la Presidenta de la Federación Europea de Senderismo (ERA), Lis Nielsen, al frente del staff del Presidium de esta organización que dirige el senderismo europeo.

Dada la alta cantidad de participantes se harán seis rutas de senderismo; una de ellas debería salir desde El Torcal, que sería la ruta oficial de este acto inaugural. En este enclave privilegiado se tendría el corte de la cinta inaugural del primer paso del Euroorando 2011, a las 10 de la mañana del 3 de octubre.

Tanto esta ruta como las restantes finalizarán en la plaza de Castilla; en la fuente de los enamorados de esta plaza se haría el hermanamiento de las aguas de la provincia de Málaga, al ser el acto central malagueño del Euroorando.

En este mismo lugar se realizará el acto protocolario de la inauguración con intervenciones de las autoridades asistentes y la lectura del manifiesto en defensa de los caminos y aguas de Europa. Posteriormente, se hará en la histórica y cercana plaza de toros de Antequera una paella para todos los participantes.



Rutas Antequera

Nº DE RUTA	TIPO	RUTA	DISTANCIA	PUNTO DE SALIDA	HORA	PUNTO DE LLEGADA	HORA	PAX MAXIMO	INSCRIPCIÓN	TRASLADO	
			DIFICULTAD							IDA	VUELTA
1	Oficial	El Torcal - Antequera	14.000 m Media - Baja	Centro de Visitantes El Torcal	10.00 h	Plaza de Castilla	14.30 h	60	Por Invitación	Bus	No
2	Libre	La Yedra – Sierra de las Cabras - Nacimiento de la Villa	15.000 m Media - Alta	Fuente de la Yedra	8.30 h	Nacimiento de la Villa	14.00 h	60	Por Grupo	Bus	Bus
3	Libre	SL-A 22 Nacimiento de la Villa – Cortijo Serranito – Los Pinos - Antequera	9.000 m Baja	Nacimiento de la Villa	10.30 h	Plaza de Castilla	14.00	60	Por Grupo	Bus	No
4	Familiar	Camino de las Arquillas	7.000 m Baja	Entrada Paseo Real	11.00 h	Plaza de Castilla	14.00 h	60	Libre	No	No
5	Libre	GR-7 E-4 Cruce de la Joya-Hotel La Magdalena-Camino Arquillas-Antequera	12.000 m Media - Baja	Cruce de la Joya	9.00 h	Plaza de Castilla	14.00 h	60	Por Grupo	Bus	No
6	Libre	Punto limpio-Arroyo de las Adelfas	12.000 m Media	Punto Limpio	9.00 h	Punto Limpio	14.00 h	60	Libre	No	No

DESCRIPCIÓN DE LAS RUTAS

RUTA 1

Ruta Oficial a la que serán invitados las personalidades y componentes de la organización del evento. Se realizará la recogida en autobús en el hotel de la organización a las 9.15 h, una segunda recogida en la Plaza de Castilla a las 9.30 h y finalmente se llegará al Centro de Visitantes de El Torcal a las 10.00 h. Allí se hará un acto previo con corte de cinta con motivo de la inauguración del EURORANDO 2011, para posteriormente comenzar a caminar hacia la Plaza de Castilla de Antequera, donde tendrá lugar el acto inaugural del evento, a las 14.30 h.

RUTA 2

Itinerario para uno de los grupos que se trasladen de otros municipios o provincias, según la preparación de los usuarios conforme a la dificultad definida. Comienza a las 8:30 h y finaliza a las 14.00 h, donde un autobús recogerá a los participantes para trasladarlos a la plaza de Castilla, donde se inaugurará el EURORANDO 2011, a las 14.30 h.

RUTA 3

Ruta desarrollada por sendero local SL-A 22 a realizar por uno de los grupos que se trasladarán de otros municipios o provincias, según la preparación de los usuarios conforme a la dificultad definida. Arrancará a las 10.30 h y finalizará a las 14.00 h en la plaza de Castilla, media hora antes del acto de apertura del EURORANDO.

RUTA 4

Ruta para realizar por familias que se trasladen del mismo Antequera u otros municipios o provincias, por libre. La inscripción se podrá hacer de 10.00 h a 10.45 h en el inicio de la ruta, el Paseo Real. Comenzará a las 11.00 h y terminará en la plaza de Castilla, media hora antes del acto inaugural.

RUTA 5

Ruta desarrollada por parte del sendero de gran recorrido GR-7 E-4 para realizar por uno de los grupos que se trasladen de otros municipios o provincias, según la preparación de los usuarios conforme a la dificultad definida. Parte a las 9.00 h y arriba las 14.00 h en la plaza de Castilla, momentos antes de la apertura oficial.

RUTA 6

Ruta para realizar por usuarios que se trasladen del mismo Antequera u otros municipios o provincias, por libre. Los participantes podrán dejar su vehículo en el punto limpio y recogerlo a la finalización de la ruta circular. El periodo de inscripción será de 8.00 h a 8.45 h en el inicio de la ruta, que será en el punto limpio; a las 9.00 h comenzará el itinerario circular y finalizará en el mismo sitio, a las 14.00 h, desde donde los inscritos, por medios propios, podrán desplazarse hasta la plaza de Castilla para asistir al acto del EURORANDO 2011. Nota: en caso de sobrepasar el número de participantes previstos podrían realizarse variantes de las rutas previstas, excepto la de la oficial. Estas opciones ya han sido estudiadas y previstas por los organizadores del evento.

NOTAS INFORMATIVAS

INSCRIPCIÓN:

Se realizará a través de la oficina de la Federación Andaluza de Montañismo en el caso de grupos organizados que viajen en autobús desde otras localidades, provincias o países de toda Europa. En el caso de ser inscripciones individuales se realizarán en los puntos y horarios definidos para ello.

APARCAMIENTO:

Todo los vehículos, ya sean particulares o autobuses de grupos, tienen previsto el estacionamiento en el llano del antiguo recinto ferial, situado a 2 minutos a pie de la plaza de Castilla.

COMIDA INAUGURAL:

Tras el acto inaugural del EURORANDO 2011, a las 14.30 h, se ofrecerá una comida popular, tipo paella, en la Plaza de Toros de Antequera, ubicado junto a la plaza de Castilla, a partir de las 15.00 h.

Mediante la inscripción realizada, ya sea por grupos o individualmente, se entregará un bono individual canjeable por la comida y bebida, así como el material promocional previsto por la organización.


ALOJAMIENTO:

Existirá un hotel y un recinto previsto por la organización, actualmente a definir por la Federación Andaluza de Montañismo.

Calendario por provincias

ALMERÍA

31/10/2010	Día central	Club Montenegro, Abejaruco, Diancawa, Centro Andarax, A que atacamos
12/02/2011	Cumbre del Chullo	Centro Andarax, Rumbo Sur, Club Montenegro, C. D. A que atacamos
27/02/2011	Área de Castala. Sendero y agua	El Cerezo, C. D. Abejaruco, Montenegro, Centro Andarax, A que atacamos, Rumbo Sur, Diancawa
20/03/2011	E-12: Cabo de Gata	Rumbo Sur, C. D. Diancawa, Club Montenegro, Centro Andarax, A que atacamos
04/06/2011	Marcha resistencia Sierra Nevada	C.A.M.
11/09/2011	Sendero urbano Ciudad de Vicar	Club Abejaruco, Club Montenegro, C. Diancawa, Centro Andarax, C. D. A que atacamos



CÁDIZ

16/10/2010	Día central: Tarifa	Camino y Jara Anyera
23/10/2010	XVI Marcha Sierra de Grazalema	C.M. Tritón
27/11/2010	Agua y senderos: río del bosque.	La Jara, Alimoche, Karakol
05/02/2011	Cumbre de Cádiz: Picacho.	Chiclana, Chamaleo, Camino y Jara
28/05/2011	Sendero urbano: Cádiz	CASA, Camaleón, Chiclana
25/09/2011	Pinar de la Breña	Chiclana, CASA, Camino y Jara



CÓRDOBA

Programa cultural: Jornadas de Cine y Montaña

07/10/2010	Marcha Subbética Cordobesa. Vía verde: Zuheros-Cabra	C.M. Tiñosa, Cima 2000
07/11/2010	E-4: Rute-Montilla	C.M. Montilla-Piedraluenga.
30/01/2011	Sendero urbano. Desde la mezquita hasta la ermita de Córdoba	C.S. Llega como puedas...
13/03/2011	Cumbre Tiñosa	Cima 2000
20/02/2011	Ruta del agua por el Bejarano	Llega como pueda...
17/04/2011	Día central. Camino Mozárabe	Amigos del Camino de Santiago, Llega como puedas...

JAÉN

21/11/2010	GR-7 (E-4): Puerto Alamillos-Carhelejo	El Lagarto
12/12/2010	Sendero urbano por Jaén	Jabalruz, Pandera, Lagarto
23/01/2011	Día Central: P.N. Despeñaperros	La Pandera
03/04/2011	Cañada de las Fuentes. Quesada	Cumbres de Andalucía
30/04/2011	Subida Pico Mágina	Jabalruz
21/05/2011	Marcha Resistencia: Alcalá Real	A.D.A.N. Zumaque




GRANADA

14/11/2010	Ruta del agua: río Dílar	Club Al Borde de ...
09/01/2011	Sendero urbano: bosques de la Alhambra	Senderos de Andalucía
19/02/2011	Marcha Resistencia: Granada- Costa	Club La Verea
02/04/2011	Día central: Valle de Lecrín	Club La Silleta
05/06/2011	E-4. Alpujarra. Barranco Poqueira	Sociedad Sierra Nevada
24/07/2011	Subida al Mulhacén	Club Montaña Granada

HUELVA

06/11/2010	Marcha Resistencia Sierra de Aracena	G. M. Noveno Grado
06/12/2010	Portugal, sendero europeo: Gr-48 Barrancos-Encina Sola	La Montanera, Noveno Grado. Camina o revienta, Las 3 cabras
06/03/2011	Día central: P. N. Doñana	Delegación Huelva
16/04/2011	Sendero urbano: Palos-La Rábida	Camina o revienta, Noveno Grado
18/09/2011	Bonales, cumbre de Huelva	La Montanera, Noveno Grado



MÁLAGA

02/10/2011	Día Central: Torcal de Antequera	Amigos del Torcal
16/01/2011	E-7: Alfarinete-Villanueva Trabuco	La Cabra tira al Monte
28/02/2011	Sendero urbano: paseo Picasso-Alameda	Prisma, Jarapalos
23/04/2011	Marcha resistencia Sierra Tejeda	Sociedad Excursionista Málaga
22/05/2011	Subida a la Maroma	Grupo 17
19/06/2011	Río Genal	Pasos Largos

SEVILLA

28/11/2010	Cumbre de Terril	C.M. Sierra Sur, Monsa, Estepeño
29/01/2011	Sendero urbano: casco histórico-Parque María Luisa	Asociación de Mujeres Ecologistas de Sevilla
06/02/2011	Sendero y agua por la Ruta del Banasto: Cazalla-Guadalcanal.	Club Elbruz y el linco y las ardillas
12/03/2011	Día Central en Real de la Jara.	Club El Batolito, El linco y las ardillas
09/04/2011	Marcha Resistencia Sierra Norte	C.M. Alcalareño
07/05/2011	E-9. Marismas del Guadalquivir	Señal y camino, Pinsapaso, Amigos de los caminos

Calendario en Andalucía

Días centrales de Euroorando

MÁLAGA	Acto de inauguración EURORANDO 2011 - Antequera	03/10/2010
CÁDIZ	Inicio E-4 (GR-7) – Tarifa	16/10/2010
ALMERÍA	Hermanamiento de pueblos mediterráneos	31/10/2010
JAÉN	P.N. Despeñaperros: Puerta de Andalucía	23/01/2011
HUELVA	Parque Nacional de Doñana	06/03/2011
SEVILLA	Real de la Jara	12/03/2011
GRANADA	GR-7 Valle de Lecrín	02/04/2011
CÓRDOBA	Camino mozárabe	17/04/2011

Ascensión a cumbres 'techos' provincias andaluzas

SEVILLA	TERRIL (1.129 m)	27/11/2010
CÁDIZ	PICACHO (1.092 m)	05/02/2011
ALMERÍA	CHULLO (2.611 m)	12/02/2011
CÓRDOBA	TIÑOSA (1.567 m)	13/03/2011
JAÉN	MÁGINA (2.164 m)	30/04/2010
MÁLAGA	MAROMA (2.068 m)	22/05/2011
GRANADA	MULHACÉN (3.482 m)	24/07/2011
HUELVA	BONALES (1.055 m)	18/09/2011

Marchas de resistencia

CÓRDOBA	SUBBÉTICA CORDOBESA	09/10/2010
CÁDIZ	SIERRA DE GRAZALEMA	23/10/2010
HUELVA	SIERRA DE ARACENA	06/11/2010
GRANADA	GRANADA – COSTA TROPICAL	19/02/2011
SEVILLA	SIERRA NORTE	09/04/2011
MÁLAGA	SIERRA TEJEDA Y ALMINARA	23/04/2011
JAÉN	SIERRA SUR JAÉN	21/05/2011
ALMERÍA	SIERRA NEVADA	04/06/2011

Recorridos por senderos europeos

CÓRDOBA	(E-4) Montilla.	07/11/2010
JAÉN	(E-4) Puerto Alamillos-Carchelejo	21/11/2010
HUELVA	Gr-48. Barrancos-Encina Sola. Portugal-España.	06/12/2010
MÁLAGA	(E-7) Alfarnate-Villanueva del Trabuco.	16/01/2011
ALMERÍA	(E-12) Cabo de Gata	20/03/2011
SEVILLA	(E-9) Marismas del Guadalquivir	07/05/2011
GRANADA	(E-4) Alpujarra. Barranco Poqueira	05/06/2011
CÁDIZ	(E-4) Tarifa	25/09/2011

Senderos y agua en espacios protegidos


GRANADA	Caminando por el río Dílar	14/11/2010
SEVILLA	Ruta del Banasto: Cazalla-Guadalcanal	06/02/2011
CÓRDOBA	Río Guadiato-Arroyo Bejarano	20/02/2011
ALMERÍA	Área de Castala	27/02/2011
JAÉN	Sierra de Cazorla: Cañada de las Fuentes. Quesada	12/03/2011
CÁDIZ	El Bosque-Llano-Pinar de la Breña	09/04/2011
MÁLAGA	Río Genal	19/06/2011

Senderos urbanos

JAÉN	Castillo de Santa Catalina - Catedral	12/12/2010
GRANADA	Albaicín y bosques de la Alhambra	09/01/2011
SEVILLA	Torre del Oro y Parque María Luisa	29/01/2011
CÓRDOBA	Desde la mezquita hasta la ermita de Córdoba	30/01/2011
MÁLAGA	Paseo Picasso – Alcazaba - Alameda	28/02/2011
HUELVA	Sendero colombino Palos - La Rábida	16/04/2011
CÁDIZ	Paseo histórico por el corazón de Cádiz	26/05/2011
ALMERÍA	Ciudad de Vícar	11/09/2011

Semana final de EURORANDO

(8-15 octubre 2011)



ALMERÍA

Gala de Recepción y Asamblea de la ERA

8-oct.

Gala de Recepción

8-12 oct.

Exposición de fotografía sobre senderismo y naturaleza

9 oct.

Sendero nocturno por el Mediterráneo

10-11-12 oct.

42º Asamblea de la ERA

10-oct.

Actividades senderistas por escolares y personas con discapacidad

11-oct.

Visita a la Alcazaba y casco antiguo

12-oct.

Acto cultural y de clausura de la 42º Asamblea de la ERA



GRANADA

Clausura EURORANDO 2011

12-oct. Sendero de la Hispanidad: Pinos Puente- Santa Fe

13-oct. Eurorando escolar: ruta desde la casa natal de F. García Lorca

13-oct. Actividades senderistas para personas con discapacidad

14-oct. XXXVIII Encuentro Nacional de Veteranos en Padul. Conmemoración '10 Amigos Limited' en el centenario de la Sociedad Sierra Nevada

14-oct. Paseo por los bosques de la Alhambra

15-oct. Hermanamiento de los caminos y aguas de Europa. Doce rutas que confluyen en la Alhambra

15-oct. Encuentro de músicas pueblos de Europa. Cena oficial

15-oct. Acto de clausura del Eurorando



Calendario en Andalucía



Año 2010

1. 3-oct-10. Antequera. Acto inaugural del EURORANDO 2011
2. 9- oct-2010. Marcha resistencia subbética. Vía Verde Zuheros-Cabra
3. 16-oct-10. Día central de Cádiz. Tarifa GR-7
4. 23-oct-10. Marcha de resistencia: Sierra de Grazalema (Cádiz)
5. 31-oct-10. Día central de Almería
6. 6-nov-10. Marcha de resistencia Sierra de Aracena (Huelva)
7. 7-nov-10. Gr- 7 Córdoba. Ruta del vino: Montilla
8. 14-nov-10. Río Dílar (Granada)
9. 21-nov-10. E-4 (GR-7) Jaén: Puerto Alamillos-Carchelejo
10. 27-nov-10. Cádiz. Río Majaceite El Bosque - Llano del Real
11. 28-nov-10. Subida al Cerril (Sevilla)
12. 06-dic-10. Gr-48 Barrancos-Encina Sola. Senderismo desde Portugal a Andalucía
13. 12-dic-10. Sendero urbano de Jaén

Año 2011

14. 9-ene-11. Sendero urbano en Granada
15. 16-ene-11. Sendero europeo E-4 de Málaga
16. 23-ene-11. Día central de Jaén: P.N. Despeñaperros
17. 29-ene-11. Sendero urbano por Sevilla
18. 30-ene-11. Sendero urbano por Córdoba
19. 5-feb-11. Cumbre Cádiz: Picacho
20. 6-feb-11. Sendero y agua por la ruta del Banasto. Cazalla de la Sierra (Sevilla)
21. 12-feb-11. Chullo, cumbre de Almería
22. 19-feb-11. Marcha resistencia de Granada a la Costa
23. 20-feb-11. Sendero por arroyo Bejarano-Río Guadiato
24. 27-feb-11. Espacio protegido: área de Castala
25. 28-feb-11. Sendero urbano por la ciudad de Málaga
26. 6-mar-11. Día central de Huelva: P.N. Doñana
27. 12-mar-11. Día central de Sevilla en Real de la Jara
28. 13-mar-11. Subida al pico de Tiñosa (Córdoba)
29. 20-mar-11. E-12, Cabo de Gata.
30. 2-abr-11. Día central de Granada, en Valle de Lecrín
31. 3-abril-11. Cañada de las Fuentes. Quesada (nacimiento del Guadalquivir)
32. 9-abr-11. Marcha de resistencia en Sevilla. Sierra Norte
33. 16-abr11. Sendero colombino Huelva: Palos-La Rábida
34. 17-abr-11. Día central de Córdoba: hermanamiento con Extremadura y camino mozárabe a Santiago. Alcaracejos-Hinojosa del Duque
35. 23-abr-11. Marcha resistencia en

- Sierra Tejada (Málaga)
36. 30-abr-11. Subida a Pico Mágina (Jaén)
37. 7-may-11. Sendero europeo en Sevilla. Marismas del Guadalquivir
38. 21-may-11. Marcha resistencia Sierra Sur, Alcalá Real (Jaén)
39. 22-may-11. Subida a la Maroma de Málaga
40. 28-may-11. Sendero urbano: paseo histórico por el corazón de Cádiz
41. 4-jun-11.-Marcha resistencia en Almería
42. 5-jun-11. Sendero europeo GR- 7 Alpujarra: Barranco de Poqueira
43. 12-jun-11. Ruta del Banasto, Sevilla
44. 19-jun-11. Ruta por el río Genal en la serranía de Ronda (Málaga)
45. 24-jul-11. Subida al Mulhacén (Granada)
46. 4-sep-11. Ceremonia del agua. Nacimiento del río Castril
47. 11-sep-11. Sendero urbano en Vívar
48. 18-sep-11. Cumbre de Huelva: Bonales
49. 24-sep-11. XII Marcha a los Campos de Otero
50. 25-sep-11. Pinar de la Breña (Barbate)
51. 1-oct-11. Paso testigo con Murcia: Cañada la Cruz-Almaciles
52. 2-oct-11. Paso testigo con Málaga: Ventas Zafarraya-Alhama

